

WHAT THEY SAY...



Ir. SIMON NUGROHO
(ASSISTEN ADM.
UMUM, SETDA KAB.
SRAGEN)

"Terkait dengan inovasi 'GEOSPASIAL' yg diberi nama "IBU SUKOWATI" oleh Pemkab. Sragen yang diinisiasi oleh "BAPPEDA" sangat membantu masyarakat pada umumnya dan Pemerintah Kabupaten Sragen pada khususnya dalam hal mendapatkan informasi tentang kondisi, potensi dan peluang investasi di Kabupaten Sragen. Selain itu, data dan informasi yang ada dapat dijadikan rujukan untuk pengambilan kebijakan pembangunan, baik tahunan, jangka menengah maupun jangka panjang".

Dr. ISTIJABATUL ALIYAH, ST, MT
(PRODI PWK
FAKULTAS TEKNIK
UNS)



"Sangat mengapresiasi adanya program program baru Pemkab Sragen IBU (Informasi Bumi Sukowati) karena program tersebut sangat membantu kita semua dalam mengakses informasi berbagai bidang yang ada di Bumi Sukowati, sehingga kita tidak susah susah mencari info ke lokasi, kita langsung bisa buka aplikasi IBU. Terima kasih".



GIANA SAPUTRA, SH
(KETUA BPC HIPMI
SRAGEN)

"Kami mendukung aplikasi Ibu Sukowati karena bermanfaat untuk perencanaan, pelaksanaan dan pengawasan pembangunan, sehingga masyarakat merasa tertangani dengan baik oleh pemerintah.



PEMERINTAH
KABUPATEN SRAGEN

BAPPEDA LITBANG

JL. RAYA SUKOWATI NO. 255 SRAGEN

Phone: 0271-891173

Fax: 0271-890981

Email: bappeda@sragenkab.go.id

**BAPPEDA LITBANG
KABUPATEN SRAGEN**



INFORMASI BUMI SUKOWATI
<http://geoportal.sragenkab.go.id>

IBU SUKOWATI



2017

GEOPORTAL: IBU SUKOWATI

PENGERTIAN

Aplikasi IBU SUKOWATI yang merupakan akronim dari Informasi Bumi Sukowati adalah geoportal resmi yang diluncurkan oleh Pemerintah Kabupaten Sragen. Portal ini berisi data dan informasi geospasial yang ada di Kabupaten Sragen. Nama Sukowati digunakan sebagai nama lain dari Sragen. Masyarakat dapat secara terbuka mengetahui kondisi Kabupaten Sragen yang dituangkan dalam bentuk spasial (peta). Geoportal ini berisi 15 peta tematik dan akan terus dikembangkan untuk menambahkan peta tematik lainnya.

Cara mengaksesnya dapat melalui website atau mengunduhnya melalui *play store*. Data dan informasi geospasial yang tersedia di masing-masing perangkat daerah (satker) akan terus dipadukan dalam geoportal ini, sehingga penyebarluasannya akan menjadi lebih efektif.

CARA MENGAKSES



IBU SUKOWATI dapat diakses secara *online* dengan menggunakan komputer dan *smart phone* berbasis Android melalui : <http://geoportal.sragenkab.go.id> dan dapat diunduh melalui *play store* dengan nama "GEOPORTAL KABUPATEN SRAGEN".

CARA PENGGUNAAN VIA WEBSITE

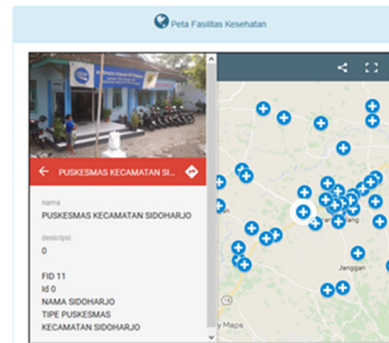
Data dan informasi geospasial dapat dilihat dengan cara memilih menu yang diinginkan. Saat ini tersedia 15 peta tematik yang tersedia, yaitu:

1. Peta wisata
2. Data SIUP
3. Peta Administrasi
4. Peta Pemerintahan
5. Desa Miskin
6. Data Kemiskinan
7. Industri
8. Sebaran fasilitas kesehatan
9. Sebaran tower desa
10. Free hotspot
11. Sebaran fasilitas pendidikan
12. Rumah Tidak Layak Huni (RTLH)
13. Sistem Penyediaan Air Minum (SPAM)
14. Realisasi Pajak Bumi dan Bangunan (PBB)
15. Rencana Tata Ruang Wilayah (RTRW)

Data atribut dapat dilihat dengan meng-klik *icon* yang ada. Data atribut tersebut berisi informasi detail serta gambar.

Misalnya untuk peta fasilitas kesehatan berisi data atribut jumlah siswa, jumlah ruang kelas, jumlah perpustakaan, jumlah ruang kelas rusak, jumlah perpustakaan kondisi baik, serta foto sekolah. Sedangkan untuk fasilitas kesehatan, data atributnya berisi nama fasilitas kesehatan, tipe fasilitas kesehatan, lokasi kecamatan dan foto fasilitas kesehatan.

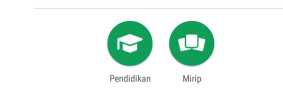
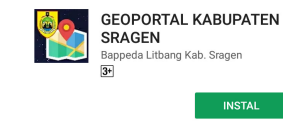

Fasilitas Kesehatan



Untuk mengunduh data/ peta, maka pengguna harus melakukan *login* terlebih dahulu. *Login* dapat dilakukan dengan memasukkan nomor induk kependudukan (nomor KTP) bagi masyarakat Kabupaten Sragen. Sedangkan untuk masyarakat di luar Kabupaten Sragen perlu melakukan pendaftaran dengan memasukkan identitas pribadi.


CARA PENGGUNAAN VIA ANDROID

Penggunaan IBU SUKOWATI melalui android pada dasarnya sama dengan IBU SUKOWATI versi *desktop*.



IBU (Informasi Bumi) SUKOWATI berisi data & informasi geospasial Kab. Sragen

BACA SELENGKAPNYA



Untuk menggunakannya, aplikasi perlu diunduh melalui *play store* secara gratis. Setelah aplikasi terinstal maka pengguna dapat melihat menu yang ada dengan cara menyapukan jari ke kanan atau ke kiri. Daftar peta tematik yang tersedia dapat dilihat melalui menu "KATALOG" yang berada di bagian bawah. Untuk mengunduh data/ peta, mekanisme yang diperlukan sama dengan versi *desktop*, yaitu perlu melakukan *login* terlebih dahulu.

KEUNGGULAN APLIKASI DAN ROAD MAP

Keunggulan dari geoportal ini adalah sebagai berikut:

- ◆ Aplikasi IBU SUKOWATI dapat membuat masyarakat serta *stakeholders* pembambil keputusan untuk mengakses informasi dan data geospasial secara cepat dan efisien, di mana pun dan kapan pun.
- ◆ Keunggulan Geoportal Kabupaten Sragen dibandingkan dengan geoportal yang sudah ada adalah : **adanya interoperabilitas antar sistem informasi pemerintah daerah, data dapat diunduh dan peta berisi data atribut dan foto (peta tidak hanya menunjukkan sebaran).**
- ◆ IBU SUKOWATI tersedia dalam versi android yang dapat diunduh melalui *play store*.
- ◆ Adanya regulasi yang menjamin keberlangsungan geoportal, yaitu Peraturan Bupati Sragen Nomor 38 Tahun 2017 tentang Pengelolaan Data dan Informasi Geospasial Kabupaten Sragen.